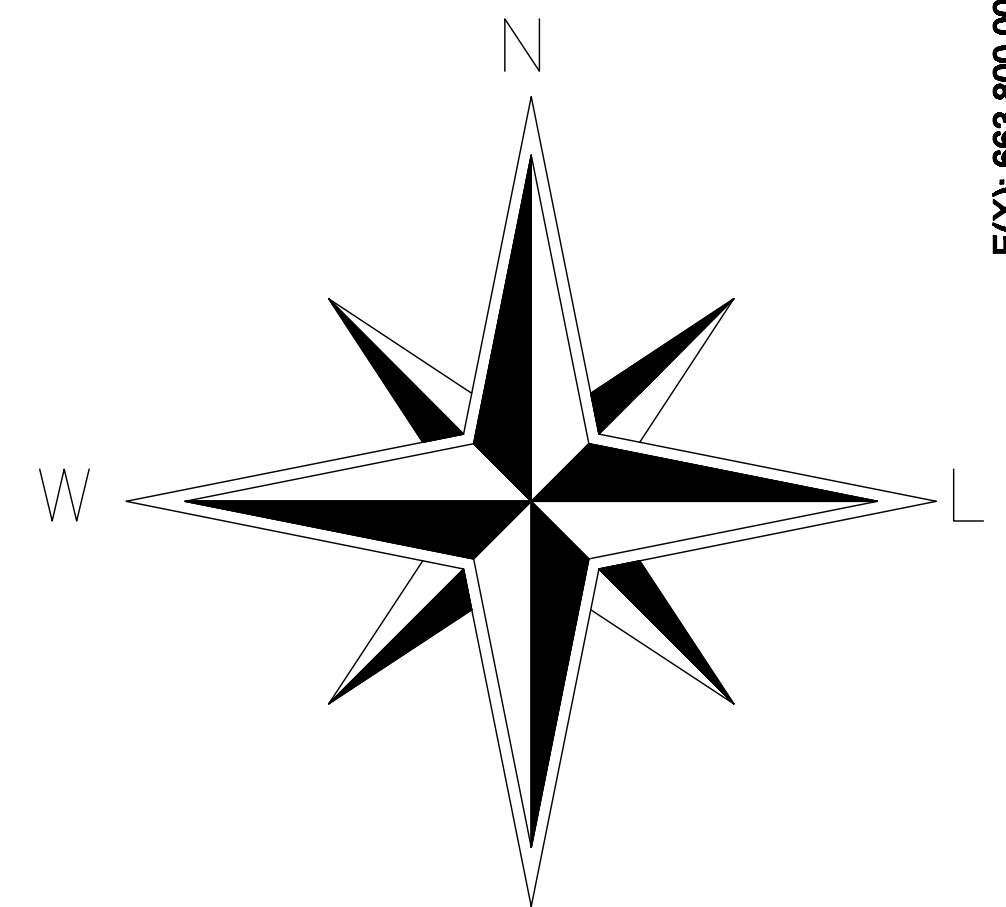


Bairro Tupã

RUA 30
RUA 17

Interceptor Bairro Tupã



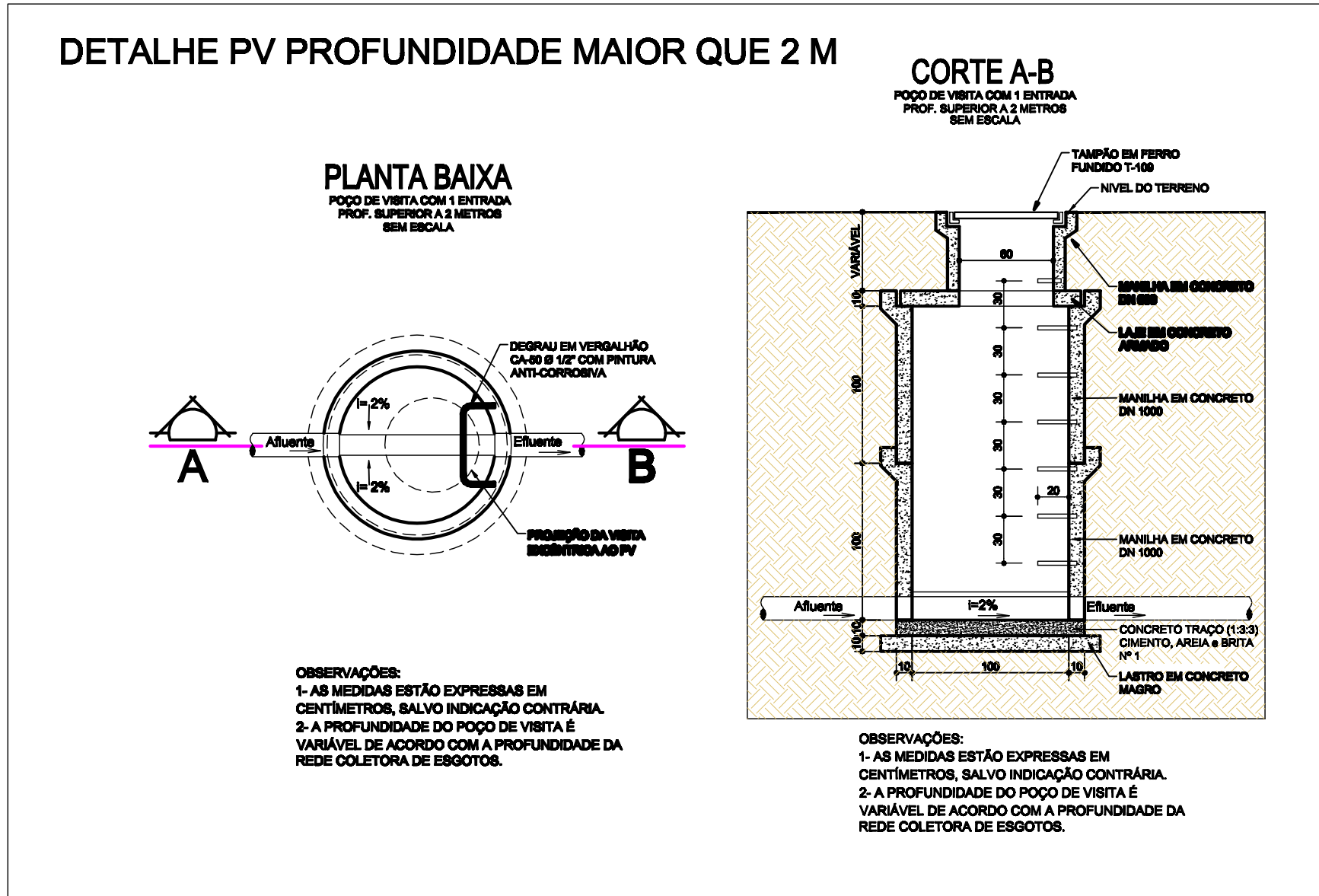
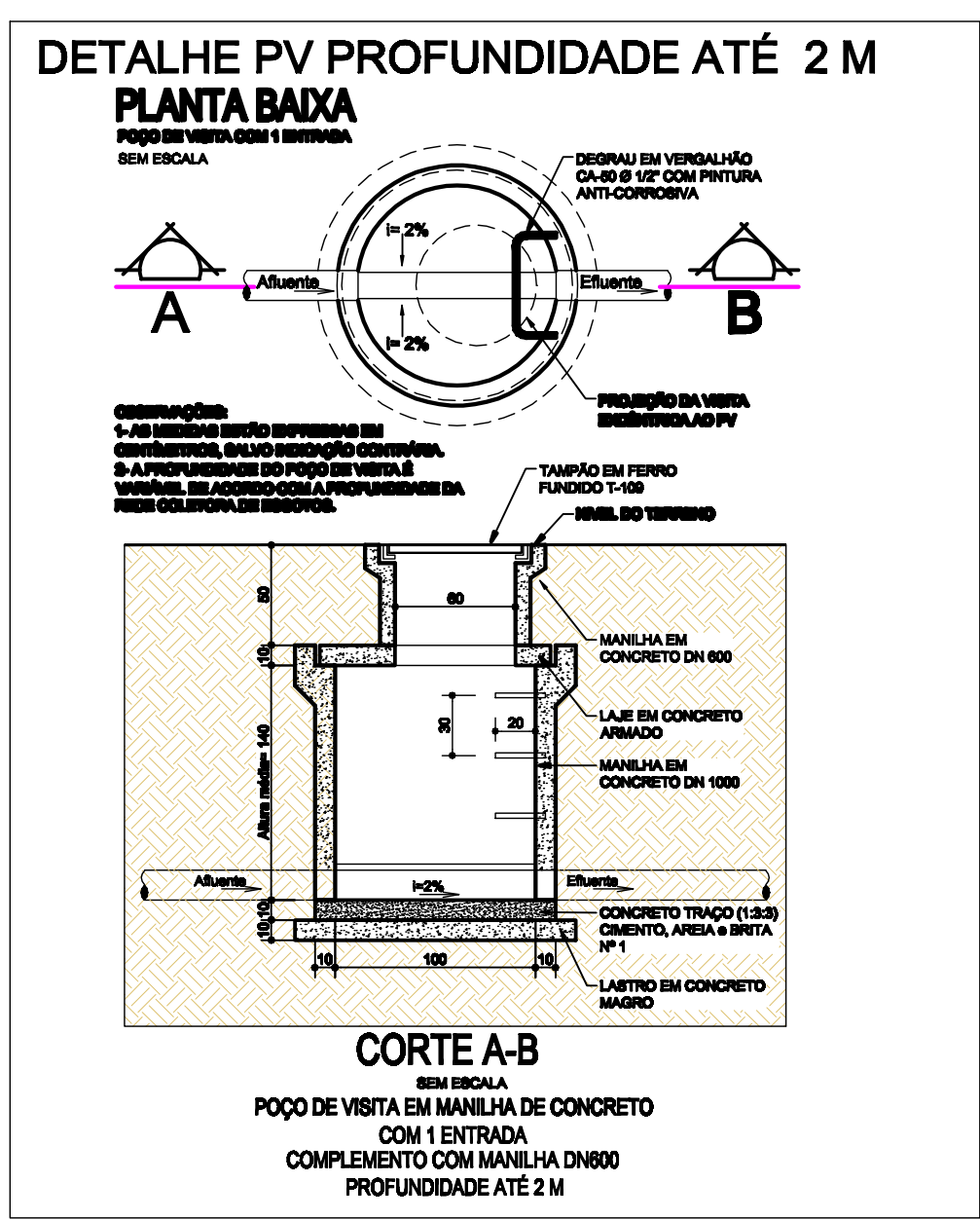
11/7/2019

Sistema de Coordenadas
Coordenadas Planas Sistema UTM

Origem das coordenadas:
Elipsóide: SIRGAS2000

N(Y): 7.897.800,0000

N(Y): 7.897.800,0000



E(X): 663.200,0000

E(X): 663.400,0000

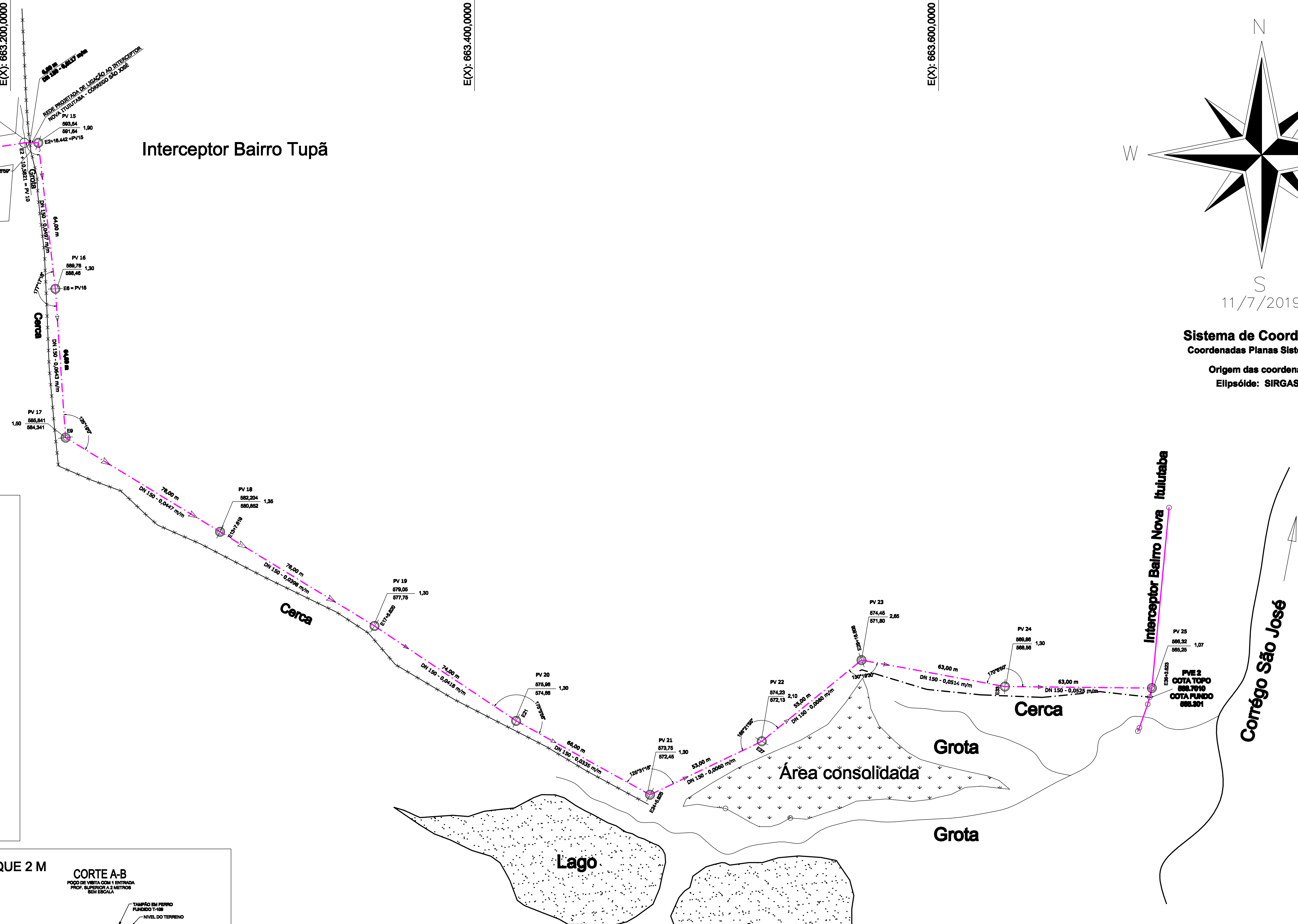
E(X): 663.600,0000

E(X): 663.800,0000

E(X): 663.200,0000

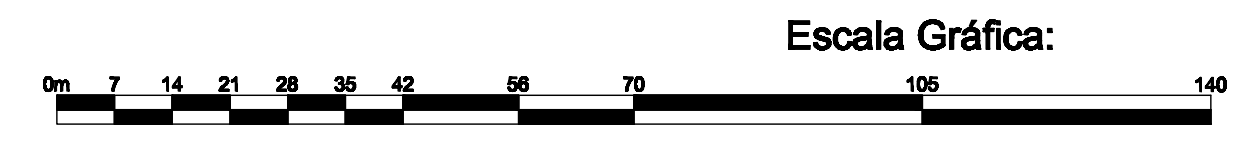
E(X): 663.400,0000

N(Y): 7.897.600,0000



CONVENÇÃO

| | |
|--|--|
| | REDE DE ESGOTO EXISTENTE |
| | REDE COLETORA A CONSTRUIR |
| | E17+6.650 ESTACA DO LEVANTAMENTO TOPOGRÁFICO |
| | PV - POÇO DE VISITA |
| | SENTIDO DO FLUXO |



| | | |
|---|--|---|
| TÍTULO REDE ESGOTO TUPÃ - INTERCEPTOR NOVA ITUIUTABA | DATA AGOSTO/2019 | ARQUIVO mde esgoto tugã - interceptor nova ituiutaba |
| PROJETO REDE DE ESGOTO - PLANTA | ESCALA 1/1000 | 1/2 |
| PROJETO REDE DE ESGOTO - PLANTA | AUTORES LEONARDO BORGES DE CASTRO CREA: 70.926/D | |
| SAE SUPERINTENDÊNCIA DE ÁGUA E ESGOTOS Órgão administrado pela Prefeitura Municipal Divisão Técnica: Av. Dr. Raul de Carvalho, 1234, Bairro Independência - CEP: 38.300-000 Ituiutaba - MG | VISTO | REVISÃO 2 |
| APROVADO | DESENV. FABIANO VILELA | DESENHO FABIANO |